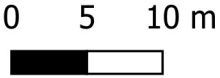




Objaśnienia

- Badania geologiczno-inżynierskie
- Linia przekroju geologiczno-inżynierskiego
- Otwory archiwalne
- Otwór wiertniczy
- Otwór wiertniczy wraz z sondowaniem CPTu

SKALA



układ współrzędnych 2000 strefa 7

Wykonawca	 BARG Centrum Sp. z o.o. ul. Kamińskiego 28, 05-850 Ożarów Mazowiecki			
Lokalizacja	dz. nr ew. 1/2 obreb 84, gm. Siedlce, pow. Siedlce, woj. mazowieckie			
Obiekt	Budowa dołu kompensacyjnego i fundamentów pod maszyny do cięcia wzdłużnego blachy			
Opracowanie	Dokumentacja geologiczno-inżynierska			
Tytuł załącznika	Mapa dokumentacyjna			Nr. zał. 2.1
				Skala 1:500
Opracował:	Imię i nazwisko Monika Nowakowska	Uprawnienia VII-2119	Podpis 	Data sierpień 2025